

Villé - Bas-Rhin
le 22 mai 2011



Trail du Wurzel



Dossier de presse



www.trailduwurzel.com



SOMMAIRE

<i>Communiqué de presse</i>	page 2
<i>Règlement du Trail</i>	page 3
<i>Inscriptions</i>	page 5
<i>Activités pour les accompagnateurs</i>	page 6
<i>Une vallée 100 % nature</i>	page 10
<i>Les partenaires</i>	page 11
<i>Accès</i>	page 12
<i>Plan média</i>	page 13



Communiqué de Presse

*L'Office des Sports et de la Culture du canton de Villé organise le **TRAIL DE WURZEL le dimanche 22 mai 2011.***

La course se déroulera entre 260 m et 930 m en une boucle de 52,3 km avec un dénivelé positif de 2 300 m en passant par des endroits tels que l'Ungersberg, le Col de la Bellevue ou encore le Climont.

Le départ aura lieu à 8 h à la Place de la gare à Villé.

L'Objectif de cette manifestation est multiple :

- *mieux faire connaître le Val de Villé à une clientèle voisine : Alsace, Lorraine, Franche Comté, Bade Wurtemberg,*
- *jouer la carte du tourisme actif en pleine nature,*
- *proposer des animations innovantes et dans l'air du temps,*
- *s'approprier une charte éthique.*

Lors de cette journée des animations pour les accompagnateurs et les spectateurs seront organisées.





Règlement

Parcours:

La course se déroule entre 260 m et 930 m en une boucle de 52,3 km avec un dénivelé positif de 2300 m. Le parcours sera balisé par de la rubalise toujours sur la droite à 1 ou 3 m de hauteur. Des commissaires de course pourront être placés sur le parcours, pour contrôler les passages (votre dossard doit être devant et bien visible). VTT et ravitaillement sauvage interdits le long du parcours.

Ravitaillements: 3

- BREITENBACH km 16 – Espace nature,
- STEIGE km 25,8 – Espace d’animation rural,
- FOUCHY km 38,4 – Etang de pêche).

A noter que dans le prix de l’inscription est compris un Eco-cup avec un système d’attache. Il n’y aura pas de gobelets aux ravitaillements.

Participation:

La compétition est ouverte à toutes et à tous à partir de 20 ans révolus sous réserve du respect de la loi du 23 Mars 2000 concernant le certificat médical (cf bulletin d’inscription).

Retrait des dossards:

Samedi 21 Mai 2011 à l’Office de Tourisme de Villé de 14h00 à 17h00 et dimanche 22 Mai 2011 à partir de 6h au Centre Sportif – Rue Bellevue à VILLE (possibilité de laisser ses affaires le matin).

Horaires:

Départ de la course le Dimanche 22 Mai 2011 à 8 H Place de la Gare à Villé (devant Intersport).

Barrière horaire:

Pour une question de sécurité les coureurs hors temps seront arrêtés. Des barrières horaires sont fixées à :

- 11 H 30 à BREITENBACH – Espace nature,
- 13 H 30 à STEIGE – Espace d’animation rural,
- 16 H à FOUCHY – Etang de pêche.

Assurances:

L’organisateur est couvert par une police responsabilité civile mais décline toute autre responsabilité.



Secours:

Assurés par la Croix Rouge, médecin et bénévoles...

Récompense:

Week-end en gîte, 2 vols en parapente bi-place, des chaussures running, des billets d'entrée pour le Centre Nautique et la Maison du Val de Villé et des produits du terroir.

Vestiaires/Douches:

A l'arrivée au Centre Sportif – Rue Bellevue à VILLE. Possibilité de laisser ses affaires le matin.

Repas d'après course:

Inclus dans le prix de l'inscription pour les coureurs. A réserver pour les accompagnateurs au prix de 10 € Les repas se prendront à la salle festive de Villé. Petite restauration également possible.

Droit d'image:

Chaque participant autorise l'organisation ainsi que les ayants-droits, tels que partenaires et médias, à utiliser les images fixes ou audiovisuelles prises à l'occasion de la manifestation, sur lesquelles il pourrait apparaître.



Inscriptions

Le Bulletin d'inscription téléchargeable sur le site www.traildewurzel.com est à retourner au plus tard pour le lundi 16 mai 2011 (cachet de la poste faisant foi.) auprès de l'Office de Tourisme du Val de Villé à l'adresse ci-dessous :

OFFICE DE TOURISME DU VAL DE VILLÉ
14 Place du Marché – F-67220 VILLÉ

Il doit être obligatoirement accompagné d'un chèque de 25,- Euros (comprenant l'inscription + le repas + lot) à l'ordre de ***l' OISC du Canton de Villé*** .

A jouter éventuellement le règlement du repas des accompagnateurs ou visiteurs (10,- Euros par personne).



Les activités pour les accompagnants

Zones d'encouragement des coureurs:

Des endroits accessibles permettent aux accompagnants de voir et d'encourager les sportifs :

- au Club Belmabra à Albé : km 3
- au parking Ungersberg à Albé : km 5
- à l'Espace Nature à Breitenbach : km 16
- à l'Espace d'animation rural à Steige : km 26
- au Lieu-dit Pransureux à Lalaye : km 28
- au Climont : km 31.50
- à Fouchy : km 38.6
- à Breitenau (vallée de la chapelle) : km 48
-

Animations et activités

Pendant toute la durée de l'épreuve, les spectateurs pourront eux aussi faire le plein d'oxygène en venant découvrir toutes les activités présentes sur la vallée de Villé.

La découverte guidée de Villé (9h – 12h)

- Remparts du 13ème siècle
- Demeures du 17, 18, 19 et 20 ème siècle
- Eglise, synagogue
- Système hydraulique : vannes et moulins
- Ancienne usine
- Linteaux
- Sentier du patrimoine

Lieu de Départ: à l'Office de Tourisme de Villé.



Parapente



Animations sur le site Espace Nature à Breitenbach si les conditions météo sont favorables.

www.grandvol.com


Centre nautique Aquavallées



Le Centre nautique Aquavallées s'ouvre largement à la lumière et à la verdure grâce à une exposition Sud-ouest entièrement vitrée. Un espace remise en forme avec sauna, hammam, douche à jets et salle de relaxation. Une salle de fitness pour la forme. Tous ces services vous procureront une sensation de bien-être.

Lieu : Zone de Loisirs entre Villé et Bassemberg

Skate Park



Vous aimez la glisse? Le skate est fait pour vous? Venez avec votre équipement et profiter du Skate Park situé près du Centre Nautique.

Lieu : Zone de loisirs entre Villé et Bassemberg



Château du Frankenbourg



Du château, en observant le paysage alentours, le visiteur comprendra aisément le choix de ce sommet conique (703 m.), légèrement détaché du massif gréseux de l'Altenberg, pour la construction du Frankenbourg.

Equivallée avec marché paysan



Le centre équestre Equivallée à Albé propose de 9h à 20 h des animations équestres sur le thème du Moyen-âge avec la participation de nombreux cavaliers en costumes, des jeux et des dégustations ainsi qu'un marché paysan. Restauration possible tout au long de la journée, tartes flambées et menu médiéval.

Lieu : entre Albé et Albéville

Maison du Val de Villé




C'est dans une atmosphère chargée de souvenirs que le public visitera la maison d'habitation reconstituée d'accessoires et de mobilier d'époque, les dépendances (grange, étable), mais aussi l'annexe, le Musée d'Arts et Traditions populaires consacré aux expositions temporaires.

Lieu : Albé



Parc Aventure Col du Kreuzweg



Parc multi-activités au Centre-Alsace. Paint-ball, parcours accrobranche, VTT, tyroliennes géantes, randonnées pédagogiques. Animations tout âge au grand vert. A partir de 4 ans.

Lieu : Col du Kreuzweg à Breitenbach

Chemins du patrimoine



Le territoire du Val de Villé possède un patrimoine naturel et culturel varié et de qualité. Dans ce paysage rural bien préservé, de nombreux sites ou bâtiments sont dignes d'intérêt et méritent d'être connus. C'est pour cela que nous vous invitons à découvrir l'un des 6 chemins du patrimoine.

Sentiers de découverte

- **Rund'Um – Dieffenbach** : Sentier de découvertes – Mares pédagogiques – Saulaie. Le parcours, d'une heure et demie, longe le ruisseau 'le Dieffenbach' et vous fera découvrir le vallon de Dieffenbach. Des panneaux, conçus et réalisés par les bénévoles de l'Association Rund'Um, vous permettront de reconnaître arbres et arbustes, de vous familiariser avec les mares, leurs hôtes et leur environnement et feront de vous un spécialiste des saules.
Lieu: Dieffenbach-au-Val
- **Sentier botanique** : Sentier botanique sur les essences locales. Panneaux trilingues. Départ au Réservoir à Fouchy.
Lieu: Fouchy

Aire de Jeux

- **Albé** : Aire de jeux au centre du village.
- **Dieffenbach-au-Val** : Plateau sportif multifonctions à la batteuse.
- **Maisonsgoutte** : Aire de jeux à la sortie du village direction Steige.
- **Neubois** : City stade (foot/handball/basket) chemin de la Pinède
- **Neuve-Eglise** : Aire de jeux au jardin curial et derrière la salle des fêtes. Aire de jeux lieu-dit Chèna à Hirtzelbach.
- **Saint-Martin** : Aire de jeux au centre du village.
- **Steige** : Aire de jeux rue des Fontaines (à côté de l'Espace d'animation rural).
- **Villé** : Aire de jeux promenade du Klosterwald



Une Vallée 100% Nature

Escale rêvée au cœur de l'Alsace à 15 kilomètres de la célèbre Route des Vins et du Château du Haut-Koenigsbourg, la Vallée de Villé s'ouvre à vous et vous propose des vacances actives tout au long de l'année dans un environnement 100 % NATURE.



SPORTS DE MONTAGNE

Les sportifs pourront s'adonner à la randonnée équestre et pédestre, au cyclotourisme et V.T.T, à l'escalade ou encore au tennis dans des courts couverts ou extérieurs.

CULTURE & HISTOIRE

Les amateurs d'histoire seront séduits par le village d'Albé et la Maison du Val de Villé ainsi que par les nombreuses ruines de châteaux forts où sommeillent les souvenirs d'un passé millénaire.

FETES ET ANIMATIONS

Tous ceux qui aiment s'amuser auront à leur disposition un calendrier des manifestations rempli de fêtes et animations de qualité proposées par les nombreuses associations du canton et pourront ainsi meubler à loisirs leurs soirées.

PRODUITS DU TERROIR

Les gourmets trouveront eux aussi leur bonheur dans la vallée de Villé. Autrefois appelée « Pays du Kirsch » elle compte encore de grands distillateurs réputés pour leur savoir-faire qui commercialisent leurs eaux-de-vie et liqueurs à travers le monde.

Sans oublier les nombreux produits du terroir tels les magrets, les foies gras, les truites, le Pinot Noir d'Albé, les confitures à l'ancienne et produits laitiers issus de l'agriculture de montagne qui font la joie des fines bouches.

RENSEIGNEMENTS ET INFORMATIONS :

Office de Tourisme du Val de Villé ★ ★

Place du Marché 67220 VILLE Tél. 03 88 57 11 69 Fax 03 88 57 24 87
Site Web : www.ot-valdeville.fr E-mail : info@ot-valdeville.fr



Les partenaires

Les organisateurs du trail tiennent à remercier chaleureusement leurs partenaires :

*L'expérience d'un agencier professionnel
au service de vos idées !*

Rue du Climont Z.I.
B.P.80018 - 67220 Villé
Tél. 03 88 58 98 99
Fax 03 88 58 99 02
menuiserie@vonderscher.com



création . fabrication . agencement



COMMUNAUTÉ DE COMMUNES
DU CANTON DE VILLÉ



Zone Industrielle
Rue du Climont
67220 Villé



Francez une longueur d'avance
Sélestat - Villé



Commune de Villé





Accès

Ce haut lieu de nature préservée et de bien vivre, se distingue aussi par son accessibilité très directe, en un minimum de temps depuis de nombreuses régions.

Par la route

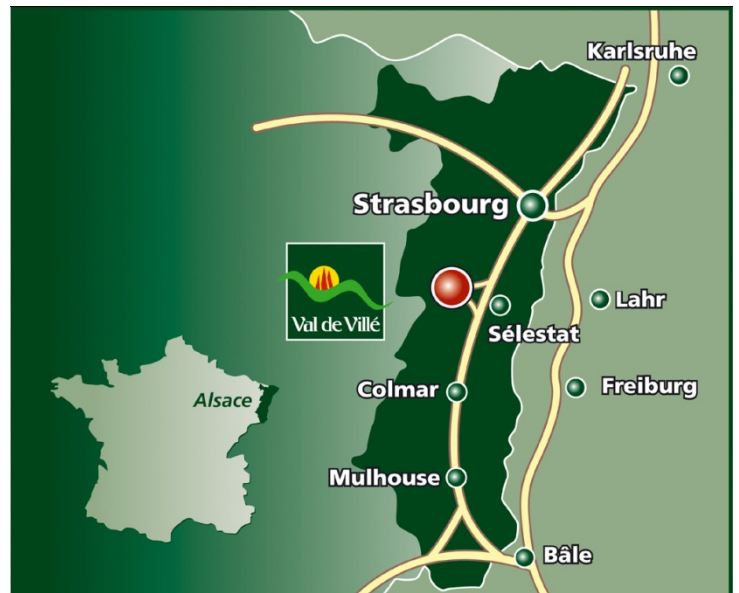
Depuis Strasbourg (52km)
Autoroute A35 sortie 13
Depuis Mulhouse (77 km) ou Colmar (33km)
Autoroute A35 sortie 17
Depuis Nancy (121km) et Saint Dié (53km) :
N420/RD 1059

En train :

Gare SNCF la plus proche : Sélestat (16km)
Gare TGV de Strasbourg à 52km : 16
relations quotidiennes avec Paris en 2h20,
relations TGV quotidiennes avec Avignon,
Bordeaux, Lille, Lyon, Marseille, Nantes et
Rennes.

Par avion :

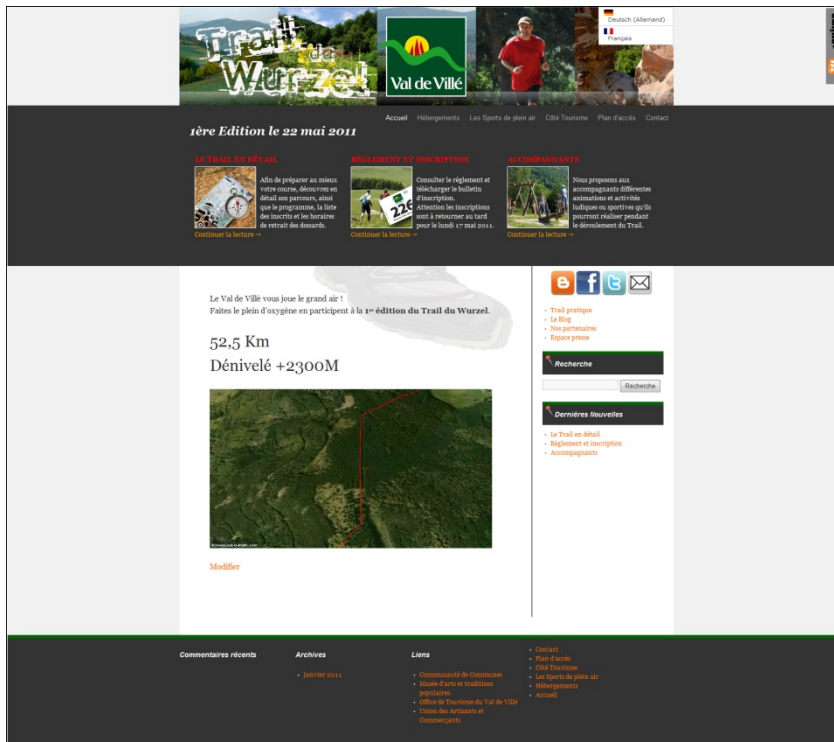
Aéroport International de Strasbourg Entzheim : 38km
Euroairport Bâle Mulhouse : 92km



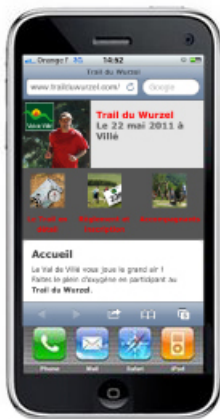


Plan média

Site Internet : www.trailduwurzel.com



Application Mobile



Affiche et brochure

